
หนังสือยินยอมให้ใช้สถานที่แหล่งรองรับดินชุดของโครงการ



บริษัท พรพระนคร จำกัด
PORNPANAKORN CO.,LTD.

เลขที่เอกสาร PPN-MVS-GEN-67/016

OWNER : บริษัท ไวส์ เอสเตท กรุ๊ป จำกัด

CONTRACTOR : บริษัท พรพระนคร จำกัด

APPROVAL FORM

หนังสือขอความอนุมัติและเห็นชอบ

- ☐ วัสดุ อุปกรณ์
☐ เครื่องมือ เครื่องจักร
☐ SHOP DRAWING

- ☐ ผลการทดสอบ วัสดุ อุปกรณ์
☐ ผลการตรวจสอบ วัสดุ อุปกรณ์
☒ อื่นๆ GEN _____

โครงการ : MODIZ VOYAGE SRINAKARIN

วันที่ 19 มิถุนายน 2567

เรื่อง : ขอนำส่งหนังสือขออนุมัติให้ใช้สถานที่ที่เป็นแหล่งรองรับดินซูด

สิ่งที่แนบมาด้วย_ A4 จำนวน 18 แผ่น

รายการข้างล่างนี้ ถือว่าให้ผู้รับจ้างปฏิบัติตามสัญญา ซึ่งผู้รับจ้างยอมถือปฏิบัติตามโดยไม่เปลี่ยนแปลงค่างาน และระยะเวลาทำงานแล้วเสร็จ และผู้รับจ้างยังคงเป็นผู้รับผิดชอบต่อผลที่เกิดขึ้นทั้งหมด ถ้าผู้รับจ้างพิจารณาเห็นว่าคำสั่งนี้เป็นการแก้ไขงานนอกเหนือจากสัญญา ผู้รับจ้างต้องแจ้งให้ผู้บริหารงานก่อสร้างทราบเป็นลายลักษณ์อักษร และต้องได้รับอนุมัติเป็นลายลักษณ์อักษรก่อนที่จะลงมือปฏิบัติงาน อนึ่งการได้รับอนุมัติไม่ได้หมายความว่าผู้รับจ้างจะพ้นความรับผิดชอบหากปรากฏภายหลังว่าสิ่งที่เสนอมานั้นผิดพลาดหรือบกพร่อง

1. เรียน ผู้บริหารงานก่อสร้างบริษัท เอ็ม.เอ็ม.ซี. มัช มอร์ คอนซัลแตนท์ จำกัด(MMC)

- ☒ เพื่อขอความเห็นชอบ ☒ เพื่อขออนุมัติ
☐ รับทราบ ☐ อื่นๆ

บันทึก _____

(ลงชื่อ) _____

(____นายนาถ เหมือนมาตย์____)

ตำแหน่ง _____ วันที่ 19 มิถุนายน 2567

2. เรียน ผู้ออกแบบ

- ☐ เพื่อขอความเห็นชอบ ☐ เพื่อขออนุมัติ
☐ รับทราบ ☐ อื่นๆ

บันทึก _____

(ลงชื่อ) _____

(____) _____

ผู้บริหารงานก่อสร้าง วันที่ _____

3. เรียน ผู้บริหารงานก่อสร้างบริษัท เอ็ม.เอ็ม.ซี. มัช มอร์ คอนซัลแตนท์ จำกัด(MMC)

- ☐ อนุมัติ ☐ ไม่อนุมัติ
☐ อนุมัติตามบันทึก ☐ อื่นๆ

บันทึก _____

(ลงชื่อ) _____

(____) _____

ตำแหน่ง _____ วันที่ _____

4. เรียน เจ้าของโครงการ บริษัท ไวส์ เอสเตท กรุ๊ป จำกัด

- ☐ เพื่อขอความเห็นชอบ ☐ เพื่อขออนุมัติ
☐ รับทราบ ☐ อื่นๆ

บันทึก _____

(ลงชื่อ) _____

(____) _____

ผู้บริหารงานก่อสร้าง วันที่ _____

5. เรียน ผู้บริหารงานก่อสร้างบริษัท เอ็ม.เอ็ม.ซี. มัช มอร์ คอนซัลแตนท์ จำกัด(MMC)

- ☐ อนุมัติ ☐ ไม่อนุมัติ
☐ อนุมัติตามบันทึก ☐ อื่นๆ

บันทึก _____

(ลงชื่อ) _____

ตำแหน่ง _____ วันที่ _____

6. เรียน ผู้รับเหมาบริษัท พรพระนคร จำกัด (PPN)

- ☐ อนุมัติ ☐ ไม่อนุมัติ
☐ อนุมัติตามบันทึก ☐ อื่นๆ

บันทึก _____

(ลงชื่อ) _____

(____) _____

ผู้บริหารงานก่อสร้าง วันที่ _____

สำเนา ☐ เจ้าของโครงการ
☐ สถาปนิก/วิศวกรผู้ออกแบบ


เอกสารเพื่อขออนุมัติ (RFA)


โครงการ	: Modiz Voyage Srinakarin	เลขที่ : PYL-MOD-PPN-RFA-OHT-008-Rev.00
เจ้าของโครงการ	: บริษัท ไวส์ เอสเตท ทู จำกัด	วันที่ : 19 มิถุนายน 2567
ผู้บริหารงานก่อสร้าง	: บริษัท เอ็ม.เอ็ม.ซี. มัช มอร์ คอนซัลแตนท์ จำกัด(MMC)	<input type="checkbox"/> DWG <input type="checkbox"/> MAT <input type="checkbox"/> TST
ผู้รับเหมางานเสาเข็ม	: บริษัท ไพลอน จำกัด (มหาชน)	<input checked="" type="checkbox"/> OTH

เรื่อง : ยินยอมให้ใช้สถานที่เป็นแหล่งรองรับดินชุด

สิ่งที่แนบมาด้วย : หนังสือยินยอมให้ใช้สถานที่เป็นแหล่งรองรับดินชุด จำนวน 1 ชุด

อ้างอิง :

เรียน : บริษัท พรพรรณคร จำกัด	จาก : บริษัท ไพลอน จำกัด (มหาชน)
<input type="checkbox"/> เพื่อขออนุมัติ <input checked="" type="checkbox"/> อื่น ๆ เพื่อทราบ	
รายละเอียด :	ลายเซ็น : 
	(คุณจิตรรงค์ คำผิง)
	ตำแหน่ง : Project Engineer
	วันที่ : 19 มิถุนายน 2567

เรียน : ผู้ออกแบบ / บริษัท เอ็ม.เอ็ม.ซี. มัช มอร์ คอนซัลแตนท์ จำกัด	จาก : บริษัท พรพรรณคร จำกัด
<input type="checkbox"/> เพื่อขออนุมัติ <input type="checkbox"/> อื่น ๆ	
	ลายเซ็น : 
	(บริษัท พรพรรณคร จำกัด)
	ตำแหน่ง : Project Manager
	วันที่ :

เรียน :	จาก :
<input type="checkbox"/> อนุมัติ <input type="checkbox"/> อนุมัติตามบันทึก <input type="checkbox"/> ไม่อนุมัติ	
<input type="checkbox"/> นำเสนอใหม่	
	ลายเซ็น : ()
	ตำแหน่ง :
	วันที่ :

เรียน : บริษัท ไวส์ เอสเตท ทู จำกัด	จาก : 0
<input type="checkbox"/> อนุมัติ <input type="checkbox"/> อนุมัติตามบันทึก <input type="checkbox"/> ไม่อนุมัติ	
<input type="checkbox"/> นำเสนอใหม่	
	ลายเซ็น : (คุณปิยวัฒน์ สุรินทร์)
	ตำแหน่ง : Project Manager
	วันที่ :

สำเนา :	<input type="checkbox"/> เจ้าของโครงการ	<input type="checkbox"/> ผู้ออกแบบ	<input type="checkbox"/> ผู้ควบคุมงาน	<input type="checkbox"/> ผู้รับจ้าง
---------	---	------------------------------------	---------------------------------------	-------------------------------------

หนังสือยินยอมให้ใช้สถานที่เป็นแหล่งรองรับดินชุด

จากโครงการ Modiz Voyage Srinakarin


ทำที่.....

วันที่ 17 มิถุนายน 2567

ข้าพเจ้า นาง วาสนี ไสสัด เป็นผู้มีกรรมสิทธิ์ถือครองที่ดินโฉนดเลขที่ 159 เลขที่ดิน 2067 ตั้งอยู่ที่ตำบลบางนา อำเภอพระโขนงจังหวัด กรุงเทพมหานครขนาดพื้นที่ดิน 0-0-90 ไร่

ยินยอมให้บริษัท ไวส์ เอสเตท ทู จำกัด ใช้สถานที่แปลงดังกล่าวเป็นสถานที่รองรับดินชุดที่เกิดจากการก่อสร้างโครงการ Modiz Voyage Srinakarin ดังเอกสารแนบท้าย

เป็นหลักฐานข้าพเจ้าจึงได้ลงลายมือชื่อไว้เป็นหลักฐานต่อหน้าพยาน

ลงชื่อ......ผู้มีกรรมสิทธิ์ครอบครอง


(นาง วาสนี ไสสัด)

ลงชื่อ.....ผู้มีอำนาจกระทำการแทนบริษัท ไวส์ เอสเตท ทู จำกัด

(.....)

ลงชื่อพยาน

(.....)



259 א.א.א. 52 א.א.א.א.א.

א.א.א.א.א. 10260

บริษัท นองนุ่น จำกัด

NONGNUM CO., LTD.

296

1000000



— 554323


สารบัญจดทะเบียน

กตมระวาง ๗๐-
เลขทศม ๖๐๖๗
หน้สำรวจ ๗๖๑๕๐

FROM

100

พื้นที่จอดรถดิน



วสันต์ ใสสง

พื้นที่ทิ้งดิน



วสันต์ ใสสง

เอกสารที่ทั้งดินตาม
มาตรการ EIA

สำหรับรายละเอียดขั้นตอนการก่อสร้าง มีดังนี้

1) งานปรับสภาพพื้นที่ งานเสาเข็มและงานฐานราก

(1) งานเสาเข็ม (Pilling) ประกอบด้วย งานเคลื่อนย้ายเครื่องจักร และอุปกรณ์เข้าพื้นที่ งานสำรวจและงานขุดเจาะดิน งานเสาเข็มจะเป็นระบบเสาเข็มเจาะ โดยใช้เสาเข็มขนาดเส้นผ่านศูนย์กลาง 0.80-1.00 เมตร ความยาว 21 เมตร จำนวน 235 ต้น (ดูรูปที่ 2.7.1-1)

(2) งานฐานรากและโครงสร้างใต้ดิน (Foundation and Substructure Work) ได้แก่ งานก่อสร้างถังเก็บน้ำใต้ดิน ระบบบำบัดน้ำเสีย และบ่อหน่วงน้ำ

ในช่วงก่อสร้างจะมีดินขุดที่เกิดจากการก่อสร้างฐานราก และระบบสาธารณูปโภคต่าง ๆ ที่อยู่ใต้ดิน ปริมาณ 22,301.64 ลูกบาศก์เมตร และนำดินขุดปริมาณ 6,999.40 ลูกบาศก์เมตร มาปรับพื้นที่ โดยดินที่เหลือปริมาณ 15,302.24 ลูกบาศก์เมตร ต้องขนออกนอกโครงการ โดยใช้รถบรรทุก 10 ล้อ จำนวน 15 เที่ยว/วัน ภายในช่วงเดือนแรกของการก่อสร้าง ทั้งนี้ รายละเอียดสถานที่ทั้งดินและชนิดที่ดินที่จะนำดินที่เหลือจากการขุดของโครงการ รวมทั้งการจัดการดินที่ขุดออกจากการเจาะเสาเข็มที่บางส่วนผสมกับสารเบนโทไนท์ รายละเอียดดังนี้

(1) การจัดการดินขุด

การก่อสร้างโครงการมีปริมาณดินขุดที่เกิดจากการก่อสร้างโครงการ ต้องนำออกจากโครงการปริมาณ 15,302.24 ลูกบาศก์เมตร ซึ่งโครงการนำดินขุดไปถมพื้นที่บนโฉนดที่ดินเลขที่ 192721 เลขที่ดิน 59 ตั้งอยู่ที่ตำบลคลองหนึ่ง อำเภอคลองหลวง จังหวัดปทุมธานี ซึ่งเป็นกรรมสิทธิ์ของบริษัท เทรเซอร์เอ็ม จำกัด (บริษัทในเครือเดียวกัน) มีขนาดพื้นที่ดิน 3-1-93.3 ไร่ หรือ 5,573.2 ตารางเมตร ห่างจากโครงการตามระยะทางเดินรถประมาณ 47 กิโลเมตร (ดูรูปที่ 2.7.1-3) ซึ่งพื้นที่ดังกล่าวไม่ได้ตั้งอยู่ติดกับแหล่งน้ำสาธารณะแต่อย่างใด โดยสำเนาโฉนดที่ดินและหนังสือยินยอมการอนุญาตให้โครงการนำดินไปทิ้ง ดังแสดงไว้ในภาคผนวกที่ 16

ลักษณะทางกายภาพของที่ดินมีสภาพเป็นแอ่ง ความลึก 2.5 เมตร มีอาณาเขตติดต่อกับพื้นที่ดิน ดังนี้

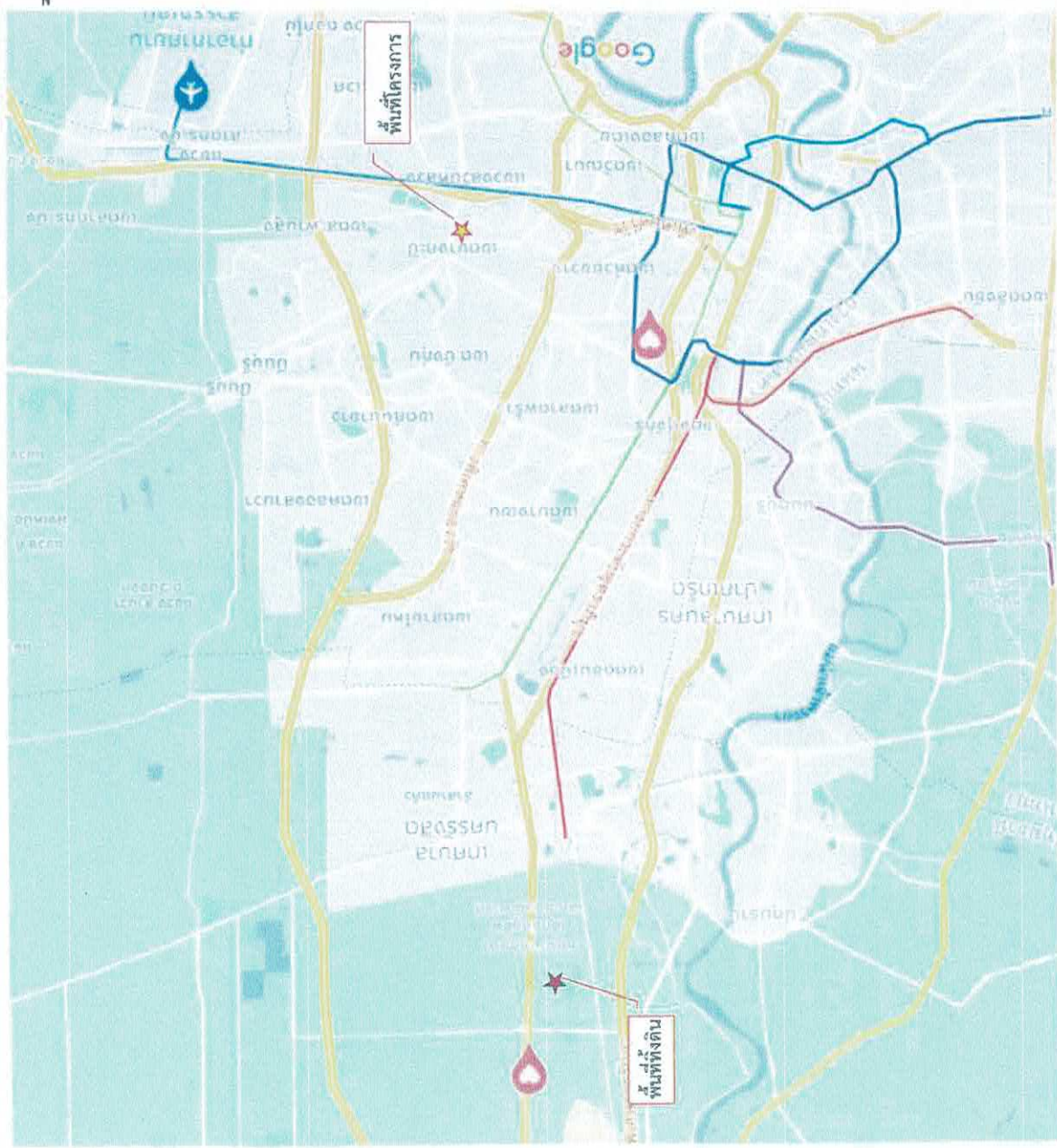
ด้านทิศเหนือ	มีอาณาเขตติดต่อกับ	ที่ดินบุคคลอื่น รอการพัฒนา-
ด้านทิศตะวันออก	มีอาณาเขตติดต่อกับ	พื้นที่บริษัทในเครือเดียวกับผู้พัฒนาโครงการ
ด้านทิศใต้	มีอาณาเขตติดต่อกับ	ถนนการะจำยอม
ด้านทิศตะวันตก	มีอาณาเขตติดต่อกับ	พื้นที่บริษัทในเครือเดียวกับผู้พัฒนาโครงการ

ทั้งนี้ เพื่อป้องกันผลกระทบจากการกองดินต่อพื้นที่ข้างเคียง ต้องกำหนดให้มีการเว้นที่ว่างตามขอบแนวเขตที่ดินทุกด้าน และใช้วิธีการกองดินให้มีความลาดเอียง โดยด้านทิศเหนือติดกับที่ดินของบุคคลอื่น เว้นที่ว่างตามขอบแนวเขตที่ดินประมาณ 10 เมตร ด้านทิศตะวันออก ทิศใต้ และทิศตะวันตก ติดกับพื้นที่บริษัทในเครือเดียวกันกับผู้พัฒนาโครงการ เว้นที่ว่างตามขอบแนวเขตที่ดินประมาณ 5 เมตร ซึ่งในการกองดินที่เหลือปริมาณ 15,302.24 ลูกบาศก์เมตร บนพื้นที่ดินขนาด 5,573.2 ตารางเมตร (หักพื้นที่บริเวณขอบที่ดินโดยรอบ) ทำให้กองดินสูง 4.5 เมตร ซึ่งปัจจุบันพื้นที่ที่ดินมีสภาพเป็นแอ่ง ความลึก 2.5 เมตร จากระดับถนนการะจำยอม ดังนั้น เมื่อนำดินถมพื้นที่ทำให้กองดินสูงจากระดับถนนการะจำยอมประมาณ 2 เมตร และระดับถนนการะจำยอมสูงกว่าที่ดินข้างเคียงประมาณ 0.2 ถึง 0.4 เมตร (ดูรูปที่ 2.7.1-4)

ในการขนส่งดินอาจก่อให้เกิดผลกระทบต่อผู้พักอาศัยใกล้เคียง ตลอดจนผู้ที่อยู่ตามแนวเส้นทางที่รถขนส่งดินผ่าน สำหรับมาตรการป้องกันผลกระทบด้านการพังทลายของดินจากการขุดดินเพื่อทำฐานราก ตลอดจนระบบสาธารณูปโภคต่าง ๆ ที่ฝังอยู่ใต้ดิน ได้แก่ ถังเก็บน้ำใต้ดิน ระบบบำบัดน้ำเสีย บ่อสูบน้ำเสีย และบ่อหนองน้ำ โครงการก่อสร้างแนว Sheet Pile เพื่อป้องกันการพังทลายของดินโดยรอบแนวอาคารด้านทิศเหนือ ทิศใต้ และทิศตะวันตก และระบบสาธารณูปโภคต่าง ๆ ที่ฝังอยู่ใต้ดิน โดยใช้ระบบ Silent Piler ในการกด Sheet Pile เพื่อลดผลกระทบด้านความสั่นสะเทือน (ดูรูปที่ 2.7.1-2) และรายการคำนวณการป้องกันการพังทลายของดินในภาคผนวกที่ 17) และในช่วงการถอน Sheet Pile ต้องดำเนินการกลบร่องที่เกิดจากการถอน Sheet Pile โดยทันที และบดอัดดินกลบให้แน่น เพื่อป้องกันการเคลื่อนตัวของดิน ซึ่งโครงการกำหนดให้ปฏิบัติตามขั้นตอนดังต่อไปนี้

1. ก่อนก่อสร้างโครงการต้องสำรวจสภาพสภาพรื้อ กำแพงบ้าน และตัวอาคาร/บ้านข้างเคียง เพื่อชดเชยความเสียหายที่อาจเกิดขึ้น โดยต้องแจ้งล่วงหน้าอย่างน้อย 1 เดือน
2. โครงการต้องจัดให้มีบริษัทผู้ควบคุมงานก่อสร้าง เพื่อควบคุมการก่อสร้างให้เป็นไปตามมาตรการที่ระบุไว้ในรายงานการประเมินผลกระทบสิ่งแวดล้อมที่ได้รับความเห็นชอบอย่างเคร่งครัด
3. จัดให้มีเจ้าหน้าที่รับเรื่องร้องเรียนที่อาจเกิดจากการก่อสร้าง หากพบว่ามีเรื่องร้องเรียนต้องจัดให้มีเจ้าหน้าที่เข้าตรวจสอบและแก้ไขปัญหาที่พบโดยทันที

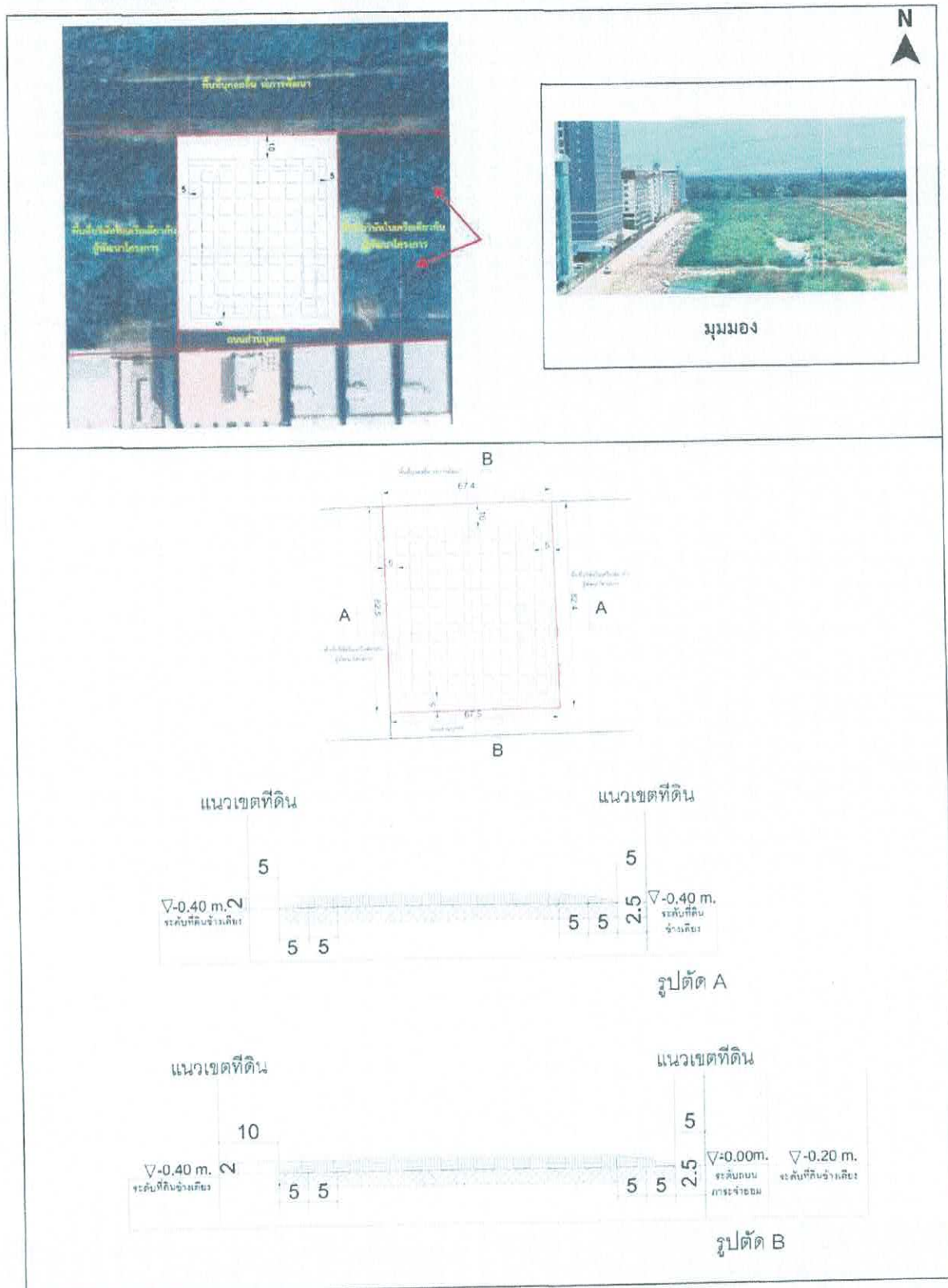
ทั้งนี้ ในการก่อสร้างโครงการจะมีการขุดดิน เพื่อวางระบบสาธารณูปโภค บริษัทที่ปรึกษาจึงได้เปรียบเทียบโครงการกับพระราชบัญญัติการขุดดินและถมดิน พ.ศ. 2543 รายละเอียดดังตารางที่ 2.7.1-2



ชื่อโครงการ : Modiz Voyage Srinakarin (โมดิซ ไวยาร์ด ศรีนครินทร์)


รูปที่ 2.7.1-3 : แผนผังที่ตั้งโครงการและพื้นที่ดิน

ที่มา : บริษัท รักดีฮาร์ม จิว จำกัด



รูปที่ 2.7.1-4 ผังแสดงขอบเขตพื้นที่ที่ดินที่ใช้เป็นที่ตั้งดินของโครงการ และแสดง Slope กองดินคิดเทียบกับพื้นที่ข้างเคียงด้านทิศเหนือ


ภาคผนวกที่ 16
หนังสือยินยอมการอนุญาตให้โครงการนำดินไปทิ้ง
และโฉนดที่ดิน



สารบัญจุดทะเลเบียน

.....

Feb. 25th

จัดทะเบียน วัน เดือน ปี	ประเภท การ จดทะเบียน	ผู้ให้สัญญา	ผู้รับสัญญา	เนื้อที่ดิน ตามสัญญา			เนื้อที่ดิน คงเหลือ			วาง เลขที่ดิน โฉนดที่ดิน ให้	เจ้าพนักงานที่ดิน ลงลายมือชื่อ ประจำตำบล
				ไร่	งาน	ตาราง วา	ไร่	งาน	ตาราง วา		
วันที่ ๑๙ พฤศจิกายน พ.ศ. ๒๕๖๓	ขายรวม สามโฉนด	นายวรชัย จิรเจริญยิ่ง นางรัชณี จิรเจริญยิ่งไพศาล นางอารีย์ จิรเจริญยิ่ง นางสาววรรณ จิรเจริญยิ่ง	บริษัท เทรเซอร์ เอ็ม จำกัด	๓	๑	๙๙ ๕๐	-	-	-	-	
วันที่ ๑๙ พฤศจิกายน พ.ศ. ๒๕๖๓	จำนอง เพิ่มหลักทรัพย์ รวมเก้าโฉนด	บริษัท เทรเซอร์ เอ็ม จำกัด	ธนาคารยูโอบี จำกัด (มหาชน) ผู้รับจำนอง	๓	๑	๙๙ ๕๐	-	-	-	-	
				การจำนองเป็นการจำนองเพิ่มหลักทรัพย์เพื่อเป็นประกัน ซึ่งได้จดทะเบียนจำนองที่ดินโฉนดเลขที่ ๓๙๒๕๔, ๓๙๒๕๕, ๓๙๒๕๖, ๓๙๒๕๗, ๓๙๒๕๘, ๓๙๒๕๙, ๓๙๒๖๐, ๓๙๒๖๑, ๓๙๒๖๒, ๓๙๒๖๓, ๓๙๒๖๔, ๓๙๒๖๕, ๓๙๒๖๖, ๓๙๒๖๗, ๓๙๒๖๘, ๓๙๒๖๙, ๓๙๒๗๐, ๓๙๒๗๑, ๓๙๒๗๒, ๓๙๒๗๓, ๓๙๒๗๔, ๓๙๒๗๕, ๓๙๒๗๖, ๓๙๒๗๗, ๓๙๒๗๘, ๓๙๒๗๙, ๓๙๒๘๐, ๓๙๒๘๑, ๓๙๒๘๒, ๓๙๒๘๓, ๓๙๒๘๔, ๓๙๒๘๕, ๓๙๒๘๖, ๓๙๒๘๗, ๓๙๒๘๘, ๓๙๒๘๙, ๓๙๒๙๐, ๓๙๒๙๑, ๓๙๒๙๒, ๓๙๒๙๓, ๓๙๒๙๔, ๓๙๒๙๕, ๓๙๒๙๖, ๓๙๒๙๗, ๓๙๒๙๘, ๓๙๒๙๙, ๓๙๓๐๐, ๓๙๓๐๑, ๓๙๓๐๒, ๓๙๓๐๓, ๓๙๓๐๔, ๓๙๓๐๕, ๓๙๓๐๖, ๓๙๓๐๗, ๓๙๓๐๘, ๓๙๓๐๙, ๓๙๓๑๐, ๓๙๓๑๑, ๓๙๓๑๒, ๓๙๓๑๓, ๓๙๓๑๔, ๓๙๓๑๕, ๓๙๓๑๖, ๓๙๓๑๗, ๓๙๓๑๘, ๓๙๓๑๙, ๓๙๓๒๐, ๓๙๓๒๑, ๓๙๓๒๒, ๓๙๓๒๓, ๓๙๓๒๔, ๓๙๓๒๕, ๓๙๓๒๖, ๓๙๓๒๗, ๓๙๓๒๘, ๓๙๓๒๙, ๓๙๓๓๐, ๓๙๓๓๑, ๓๙๓๓๒, ๓๙๓๓๓, ๓๙๓๓๔, ๓๙๓๓๕, ๓๙๓๓๖, ๓๙๓๓๗, ๓๙๓๓๘, ๓๙๓๓๙, ๓๙๓๔๐, ๓๙๓๔๑, ๓๙๓๔๒, ๓๙๓๔๓, ๓๙๓๔๔, ๓๙๓๔๕, ๓๙๓๔๖, ๓๙๓๔๗, ๓๙๓๔๘, ๓๙๓๔๙, ๓๙๓๕๐, ๓๙๓๕๑, ๓๙๓๕๒, ๓๙๓๕๓, ๓๙๓๕๔, ๓๙๓๕๕, ๓๙๓๕๖, ๓๙๓๕๗, ๓๙๓๕๘, ๓๙๓๕๙, ๓๙๓๖๐, ๓๙๓๖๑, ๓๙๓๖๒, ๓๙๓๖๓, ๓๙๓๖๔, ๓๙๓๖๕, ๓๙๓๖๖, ๓๙๓๖๗, ๓๙๓๖๘, ๓๙๓๖๙, ๓๙๓๗๐, ๓๙๓๗๑, ๓๙๓๗๒, ๓๙๓๗๓, ๓๙๓๗๔, ๓๙๓๗๕, ๓๙๓๗๖, ๓๙๓๗๗, ๓๙๓๗๘, ๓๙๓๗๙, ๓๙๓๘๐, ๓๙๓๘๑, ๓๙๓๘๒, ๓๙๓๘๓, ๓๙๓๘๔, ๓๙๓๘๕, ๓๙๓๘๖, ๓๙๓๘๗, ๓๙๓๘๘, ๓๙๓๘๙, ๓๙๓๙๐, ๓๙๓๙๑, ๓๙๓๙๒, ๓๙๓๙๓, ๓๙๓๙๔, ๓๙๓๙๕, ๓๙๓๙๖, ๓๙๓๙๗, ๓๙๓๙๘, ๓๙๓๙๙, ๓๙๔๐๐, ๓๙๔๐๑, ๓๙๔๐๒, ๓๙๔๐๓, ๓๙๔๐๔, ๓๙๔๐๕, ๓๙๔๐๖, ๓๙๔๐๗, ๓๙๔๐๘, ๓๙๔๐๙, ๓๙๔๑๐, ๓๙๔๑๑, ๓๙๔๑๒, ๓๙๔๑๓, ๓๙๔๑๔, ๓๙๔๑๕, ๓๙๔๑๖, ๓๙๔๑๗, ๓๙๔๑๘, ๓๙๔๑๙, ๓๙๔๒๐, ๓๙๔๒๑, ๓๙๔๒๒, ๓๙๔๒๓, ๓๙๔๒๔, ๓๙๔๒๕, ๓๙๔๒๖, ๓๙๔๒๗, ๓๙๔๒๘, ๓๙๔๒๙, ๓๙๔๓๐, ๓๙๔๓๑, ๓๙๔๓๒, ๓๙๔๓๓, ๓๙๔๓๔, ๓๙๔๓๕, ๓๙๔๓๖, ๓๙๔๓๗, ๓๙๔๓๘, ๓๙๔๓๙, ๓๙๔๔๐, ๓๙๔๔๑, ๓๙๔๔๒, ๓๙๔๔๓, ๓๙๔๔๔, ๓๙๔๔๕, ๓๙๔๔๖, ๓๙๔๔๗, ๓๙๔๔๘, ๓๙๔๔๙, ๓๙๔๕๐, ๓๙๔๕๑, ๓๙๔๕๒, ๓๙๔๕๓, ๓๙๔๕๔, ๓๙๔๕๕, ๓๙๔๕๖, ๓๙๔๕๗, ๓๙๔๕๘, ๓๙๔๕๙, ๓๙๔๖๐, ๓๙๔๖๑, ๓๙๔๖๒, ๓๙๔๖๓, ๓๙๔๖๔, ๓๙๔๖๕, ๓๙๔๖๖, ๓๙๔๖๗, ๓๙๔๖๘, ๓๙๔๖๙, ๓๙๔๗๐, ๓๙๔๗๑, ๓๙๔๗๒, ๓๙๔๗๓, ๓๙๔๗๔, ๓๙๔๗๕, ๓๙๔๗๖, ๓๙๔๗๗, ๓๙๔๗๘, ๓๙๔๗๙, ๓๙๔๘๐, ๓๙๔๘๑, ๓๙๔๘๒, ๓๙๔๘๓, ๓๙๔๘๔, ๓๙๔๘๕, ๓๙๔๘๖, ๓๙๔๘๗, ๓๙๔๘๘, ๓๙๔๘๙, ๓๙๔๙๐, ๓๙๔๙๑, ๓๙๔๙๒, ๓๙๔๙๓, ๓๙๔๙๔, ๓๙๔๙๕, ๓๙๔๙๖, ๓๙๔๙๗, ๓๙๔๙๘, ๓๙๔๙๙, ๓๙๕๐๐, ๓๙๕๐๑, ๓๙๕๐๒, ๓๙๕๐๓, ๓๙๕๐๔, ๓๙๕๐๕, ๓๙๕๐๖, ๓๙๕๐๗, ๓๙๕๐๘, ๓๙๕๐๙, ๓๙๕๑๐, ๓๙๕๑๑, ๓๙๕๑๒, ๓๙๕๑๓, ๓๙๕๑๔, ๓๙๕๑๕, ๓๙๕๑๖, ๓๙๕๑๗, ๓๙๕๑๘, ๓๙๕๑๙, ๓๙๕๒๐, ๓๙๕๒๑, ๓๙๕๒๒, ๓๙๕๒๓, ๓๙๕๒๔, ๓๙๕๒๕, ๓๙๕๒๖, ๓๙๕๒๗, ๓๙๕๒๘, ๓๙๕๒๙, ๓๙๕๓๐, ๓๙๕๓๑, ๓๙๕๓๒, ๓๙๕๓๓, ๓๙๕๓๔, ๓๙๕๓๕, ๓๙๕๓๖, ๓๙๕๓๗, ๓๙๕๓๘, ๓๙๕๓๙, ๓๙๕๔๐, ๓๙๕๔๑, ๓๙๕๔๒, ๓๙๕๔๓, ๓๙๕๔๔, ๓๙๕๔๕, ๓๙๕๔๖, ๓๙๕๔๗, ๓๙๕๔๘, ๓๙๕๔๙, ๓๙๕๕๐, ๓๙๕๕๑, ๓๙๕๕๒, ๓๙๕๕๓, ๓๙๕๕๔, ๓๙๕๕๕, ๓๙๕๕๖, ๓๙๕๕๗, ๓๙๕๕๘, ๓๙๕๕๙, ๓๙๕๖๐, ๓๙๕๖๑, ๓๙๕๖๒, ๓๙๕๖๓, ๓๙๕๖๔, ๓๙๕๖๕, ๓๙๕๖๖, ๓๙๕๖๗, ๓๙๕๖๘, ๓๙๕๖๙, ๓๙๕๗๐, ๓๙๕๗๑, ๓๙๕๗๒, ๓๙๕๗๓, ๓๙๕๗๔, ๓๙๕๗๕, ๓๙๕๗๖, ๓๙๕๗๗, ๓๙๕๗๘, ๓๙๕๗๙, ๓๙๕๘๐, ๓๙๕๘๑, ๓๙๕๘๒, ๓๙๕๘๓, ๓๙๕๘๔, ๓๙๕๘๕, ๓๙๕๘๖, ๓๙๕๘๗, ๓๙๕๘๘, ๓๙๕๘๙, ๓๙๕๙๐, ๓๙๕๙๑, ๓๙๕๙๒, ๓๙๕๙๓, ๓๙๕๙๔, ๓๙๕๙๕, ๓๙๕๙๖, ๓๙๕๙๗, ๓๙๕๙๘, ๓๙๕๙๙, ๓๙๖๐๐, ๓๙๖๐๑, ๓๙๖๐๒, ๓๙๖๐๓, ๓๙๖๐๔, ๓๙๖๐๕, ๓๙๖๐๖, ๓๙๖๐๗, ๓๙๖๐๘, ๓๙๖๐๙, ๓๙๖๑๐, ๓๙๖๑๑, ๓๙๖๑๒, ๓๙๖๑๓, ๓๙๖๑๔, ๓๙๖๑๕, ๓๙๖๑๖, ๓๙๖๑๗, ๓๙๖๑๘, ๓๙๖๑๙, ๓๙๖๒๐, ๓๙๖๒๑, ๓๙๖๒๒, ๓๙๖๒๓, ๓๙๖๒๔, ๓๙๖๒๕, ๓๙๖๒๖, ๓๙๖๒๗, ๓๙๖๒๘, ๓๙๖๒๙, ๓๙๖๓๐, ๓๙๖๓๑, ๓๙๖๓๒, ๓๙๖๓๓, ๓๙๖๓๔, ๓๙๖๓๕, ๓๙๖๓๖, ๓๙๖๓๗, ๓๙๖๓๘, ๓๙๖๓๙, ๓๙๖๔๐, ๓๙๖๔๑, ๓๙๖๔๒, ๓๙๖๔๓, ๓๙๖๔๔, ๓๙๖๔๕, ๓๙๖๔๖, ๓๙๖๔๗, ๓๙๖๔๘, ๓๙๖๔๙, ๓๙๖๕๐, ๓๙๖๕๑, ๓๙๖๕๒, ๓๙๖๕๓, ๓๙๖๕๔, ๓๙๖๕๕, ๓๙๖๕๖, ๓๙๖๕๗, ๓๙๖๕๘, ๓๙๖๕๙, ๓๙๖๖๐, ๓๙๖๖๑, ๓๙๖๖๒, ๓๙๖๖๓, ๓๙๖๖๔, ๓๙๖๖๕, ๓๙๖๖๖, ๓๙๖๖๗, ๓๙๖๖๘, ๓๙๖๖๙, ๓๙๖๗๐, ๓๙๖๗๑, ๓๙๖๗๒, ๓๙๖๗๓, ๓๙๖๗๔, ๓๙๖๗๕, ๓๙๖๗๖, ๓๙๖๗๗, ๓๙๖๗๘, ๓๙๖๗๙, ๓๙๖๘๐, ๓๙๖๘๑, ๓๙๖๘๒, ๓๙๖๘๓, ๓๙๖๘๔, ๓๙๖๘๕, ๓๙๖๘๖, ๓๙๖๘๗, ๓๙๖๘๘, ๓๙๖๘๙, ๓๙๖๙๐, ๓๙๖๙๑, ๓๙๖๙๒, ๓๙๖๙๓, ๓๙๖๙๔, ๓๙๖๙๕, ๓๙๖๙๖, ๓๙๖๙๗, ๓๙๖๙๘, ๓๙๖๙๙, ๓๙๗๐๐, ๓๙๗๐๑, ๓๙๗๐๒, ๓๙๗๐๓, ๓๙๗๐๔, ๓๙๗๐๕, ๓๙๗๐๖, ๓๙๗๐๗, ๓๙๗๐๘, ๓๙๗๐๙, ๓๙๗๑๐, ๓๙๗๑๑, ๓๙๗๑๒, ๓๙๗๑๓, ๓๙๗๑๔, ๓๙๗๑๕, ๓๙๗๑๖, ๓๙๗๑๗, ๓๙๗๑๘, ๓๙๗๑๙, ๓๙๗๒๐, ๓๙๗๒๑, ๓๙๗๒๒, ๓๙๗๒๓, ๓๙๗๒๔, ๓๙๗๒๕, ๓๙๗๒๖, ๓๙๗๒๗, ๓๙๗๒๘, ๓๙๗๒๙, ๓๙๗๓๐, ๓๙๗๓๑, ๓๙๗๓๒, ๓๙๗๓๓, ๓๙๗๓๔, ๓๙๗๓๕, ๓๙๗๓๖, ๓๙๗๓๗, ๓๙๗๓๘, ๓๙๗๓๙, ๓๙๗๔๐, ๓๙๗๔๑, ๓๙๗๔๒, ๓๙๗๔๓, ๓๙๗๔๔, ๓๙๗๔๕, ๓๙๗๔๖, ๓๙๗๔๗, ๓๙๗๔๘, ๓๙๗๔๙, ๓๙๗๕๐, ๓๙๗๕๑, ๓๙๗๕๒, ๓๙๗๕๓, ๓๙๗๕๔, ๓๙๗๕๕, ๓๙๗๕๖, ๓๙๗๕๗, ๓๙๗๕๘, ๓๙๗๕๙, ๓๙๗๖๐, ๓๙๗๖๑, ๓๙๗๖๒, ๓๙๗๖๓, ๓๙๗๖๔, ๓๙๗๖๕, ๓๙๗๖๖, ๓๙๗๖๗, ๓๙๗๖๘, ๓๙๗๖๙, ๓๙๗๗๐, ๓๙๗๗๑, ๓๙๗๗๒, ๓๙๗๗๓, ๓๙๗๗๔, ๓๙๗๗๕, ๓๙๗๗๖, ๓๙๗๗๗, ๓๙๗๗๘, ๓๙๗๗๙, ๓๙๗๘๐, ๓๙๗๘๑, ๓๙๗๘๒, ๓๙๗๘๓, ๓๙๗๘๔, ๓๙๗๘๕, ๓๙๗๘๖, ๓๙๗๘๗, ๓๙๗๘๘, ๓๙๗๘๙, ๓๙๗๙๐, ๓๙๗๙๑, ๓๙๗๙๒, ๓๙๗๙๓, ๓๙๗๙๔, ๓๙๗๙๕, ๓๙๗๙๖, ๓๙๗๙๗, ๓๙๗๙๘, ๓๙๗๙๙, ๓๙๘๐๐, ๓๙๘๐๑, ๓๙๘๐๒, ๓๙๘๐๓, ๓๙๘๐๔, ๓๙๘๐๕, ๓๙๘๐๖, ๓๙๘๐๗, ๓๙๘๐๘, ๓๙๘๐๙, ๓๙๘๑๐, ๓๙๘๑๑, ๓๙๘๑๒, ๓๙๘๑๓, ๓๙๘๑๔, ๓๙๘๑๕, ๓๙๘๑๖, ๓๙๘๑๗, ๓๙๘๑๘, ๓๙๘๑๙, ๓๙๘๒๐, ๓๙๘๒๑, ๓๙๘๒๒, ๓๙๘๒๓, ๓๙๘๒๔, ๓๙๘๒๕, ๓๙๘๒๖, ๓๙๘๒๗, ๓๙๘๒๘, ๓๙๘๒๙, ๓๙๘๓๐, ๓๙๘๓๑, ๓๙๘๓๒, ๓๙๘๓๓, ๓๙๘๓๔, ๓๙๘๓๕, ๓๙๘๓๖, ๓๙๘๓๗, ๓๙๘๓๘, ๓๙๘๓๙, ๓๙๘๔๐, ๓๙๘๔๑, ๓๙๘๔๒, ๓๙๘๔๓, ๓๙๘๔๔, ๓๙๘๔๕, ๓๙๘๔๖, ๓๙๘๔๗, ๓๙๘๔๘, ๓๙๘๔๙, ๓๙๘๕๐, ๓๙๘๕๑, ๓๙๘๕๒, ๓๙๘๕๓, ๓๙๘๕๔, ๓๙๘๕๕, ๓๙๘๕๖, ๓๙๘๕๗, ๓๙๘๕๘, ๓๙๘๕๙, ๓๙๘๖๐, ๓๙๘๖๑, ๓๙๘๖๒, ๓๙๘๖๓, ๓๙๘๖๔, ๓๙๘๖๕, ๓๙๘๖๖, ๓๙๘๖๗, ๓๙๘๖๘, ๓๙๘๖๙, ๓๙๘๗๐, ๓๙๘๗๑, ๓๙๘๗๒, ๓๙๘๗๓, ๓๙๘๗๔, ๓๙๘๗๕, ๓๙๘๗๖, ๓๙๘๗๗, ๓๙๘๗๘, ๓๙๘๗๙, ๓๙๘๘๐, ๓๙๘๘๑, ๓๙๘๘๒, ๓๙๘๘๓, ๓๙๘๘๔, ๓๙๘๘๕, ๓๙๘๘๖, ๓๙๘๘๗, ๓๙๘๘๘, ๓๙๘๘๙, ๓๙๘๙๐, ๓๙๘๙๑, ๓๙๘๙๒, ๓๙๘๙๓, ๓๙๘๙๔, ๓๙๘๙๕, ๓๙๘๙๖, ๓๙๘๙๗, ๓๙๘๙๘, ๓๙๘๙๙, ๓๙๙๐๐, ๓๙๙๐๑, ๓๙๙๐๒, ๓๙๙๐๓, ๓๙๙๐๔, ๓๙๙๐๕, ๓๙๙๐๖, ๓๙๙๐๗, ๓๙๙๐๘, ๓๙๙๐๙, ๓๙๙๑๐, ๓๙๙๑๑, ๓๙๙๑๒, ๓๙๙๑๓, ๓๙๙๑๔, ๓๙๙๑๕, ๓๙๙๑๖, ๓๙๙๑๗, ๓๙๙๑๘, ๓๙๙๑๙, ๓๙๙๒๐, ๓๙๙๒๑, ๓๙๙๒๒, ๓๙๙๒๓, ๓๙๙๒๔, ๓๙๙๒๕, ๓๙๙๒๖, ๓๙๙๒๗, ๓๙๙๒๘, ๓๙๙๒๙, ๓๙๙๓๐, ๓๙๙๓๑, ๓๙๙๓๒, ๓๙๙๓๓, ๓๙๙๓๔, ๓๙๙๓๕, ๓๙๙๓๖, ๓๙๙๓๗, ๓๙๙๓๘, ๓๙๙๓๙, ๓๙๙๔๐, ๓๙๙๔๑, ๓๙๙๔๒, ๓๙๙๔๓, ๓๙๙๔๔, ๓๙๙๔๕, ๓๙๙๔๖, ๓๙๙๔๗, ๓๙๙๔๘, ๓๙๙๔๙, ๓๙๙๕๐, ๓๙๙๕๑, ๓๙๙๕๒, ๓๙๙๕๓, ๓๙๙๕๔, ๓๙๙๕๕, ๓๙๙๕๖, ๓๙๙๕๗, ๓๙๙๕๘, ๓๙๙๕๙, ๓๙๙๖๐, ๓๙๙๖๑, ๓๙๙๖๒, ๓๙๙๖๓, ๓๙๙๖๔, ๓๙๙๖๕, ๓๙๙๖๖, ๓๙๙๖๗, ๓๙๙๖๘, ๓๙๙๖๙, ๓๙๙๗๐, ๓๙๙๗๑, ๓๙๙๗๒, ๓๙๙๗๓, ๓๙๙๗๔, ๓๙๙๗๕, ๓๙๙๗๖, ๓๙๙๗๗, ๓๙๙๗๘, ๓๙๙๗๙, ๓๙๙๘๐, ๓๙๙๘๑, ๓๙๙๘๒, ๓๙๙๘๓, ๓๙๙๘๔, ๓๙๙๘๕, ๓๙๙๘๖, ๓๙๙๘๗, ๓๙๙๘๘, ๓๙๙๘๙, ๓๙๙๙๐, ๓๙๙๙๑, ๓๙๙๙๒, ๓๙๙๙๓, ๓๙๙๙๔, ๓๙๙๙๕, ๓๙๙๙๖, ๓๙๙๙๗, ๓๙๙๙๘, ๓๙๙๙๙, ๔๐๐๐๐							

มีใบต่อแผ่นที่.....

หน้าที่ ผ.16-9

หนังสือยินยอมให้ใช้สถานที่เป็นแหล่งรองรับดินซุด

จากโครงการ Modiz Voyage Srinakarin

ทำที่

วันที่ 4 มิถุนายน 2567

ข้าพเจ้า นาง วาสนี ไสสศ เป็นผู้มืกรรมสิทธิ์ถือครองที่ดิน โฉนดเลขที่ 159 เลขที่ดิน 2067 ตั้งอยู่ที่ ตำบลบางนา อำเภอพระ โชนง จังหวัดกรุงเทพมหานคร ขนาดเนื้อที่ดิน 0-0-90 ไร่

ยินยอมให้บริษัท ไวส์ เอสเตท ทู จำกัด ใช้สถานที่แปลงดังกล่าว เป็นสถานที่รองรับดินซุด ที่เกิดจากการก่อสร้าง โครงการ Modiz Voyage Srinakarin ดังเอกสารแนบท้าย

เพื่อเป็นหลักฐาน ข้าพเจ้าจึงได้ลงลายมือชื่อไว้เป็นหลักฐานต่อหน้าพยาน

ลงชื่อ.....ผู้มืกรรมสิทธิ์ครอบครอง

(นาง วาสนี ไสสศ)

ลงชื่อ.....ผู้มีอำนาจกระทำการแทน บริษัท ไวส์ เอสเตท ทู จำกัด

(คุณ อิศระ แสงจันทร์)

ลงชื่อ.....พยาน

(.....)